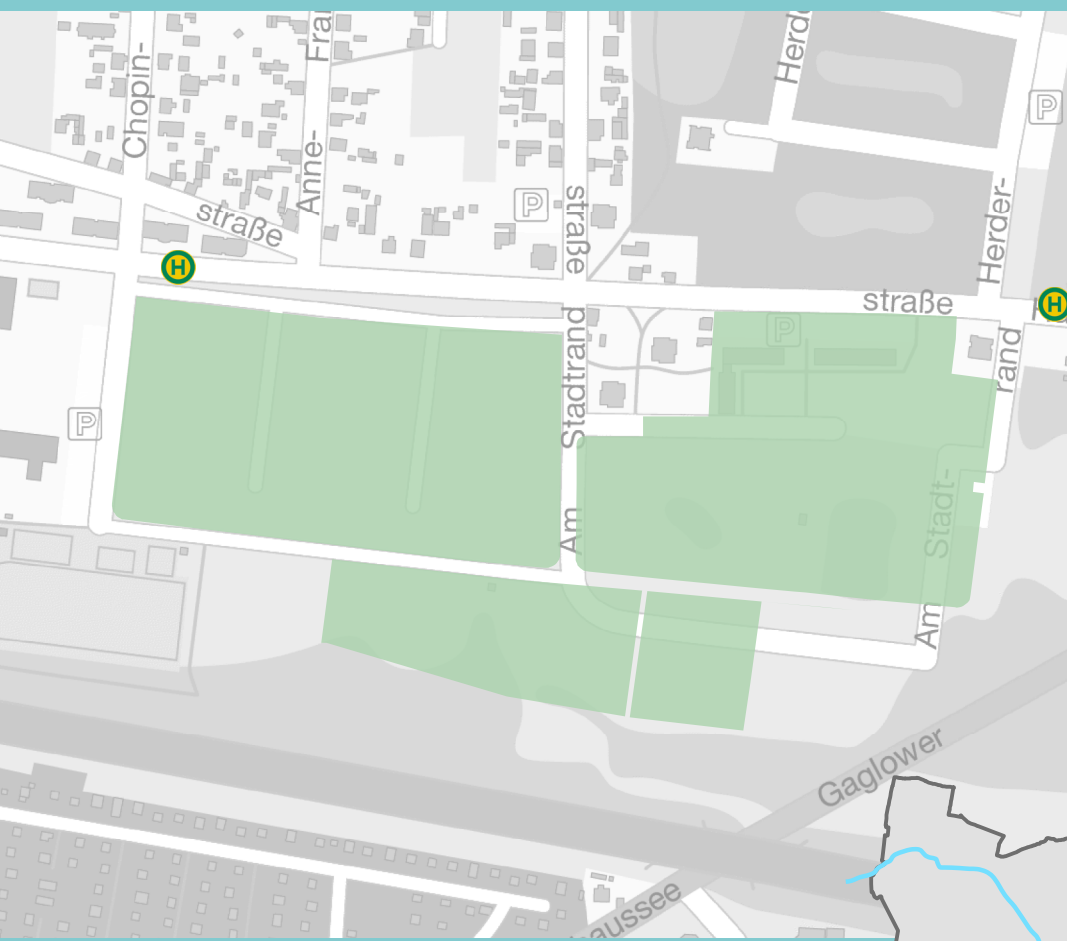


Großflächiger Gewerbestandort in Cottbus

Hegelstraße



STADT COTTBUS
CHÓŠEBUZ



Gesamtgröße in Hektar: 14,18
Planungsrecht: Bebauungsplan

Stadtlage

Entfernungen:

Autobahnanschluss: 1,5 km

ÖPNV Haltestelle: 200 m

Hauptbahnhof: 4,8 km

Regionale Lage

Entfernungen:




100 km - Dresden →

130 km - Berlin →

200 km - Leipzig →

Charterflugplatz:

20 km - Neuhausen →

Autobahn 
Bundesstraße 
Landesstraße 

1:4.000
0 50 100 200 Meter

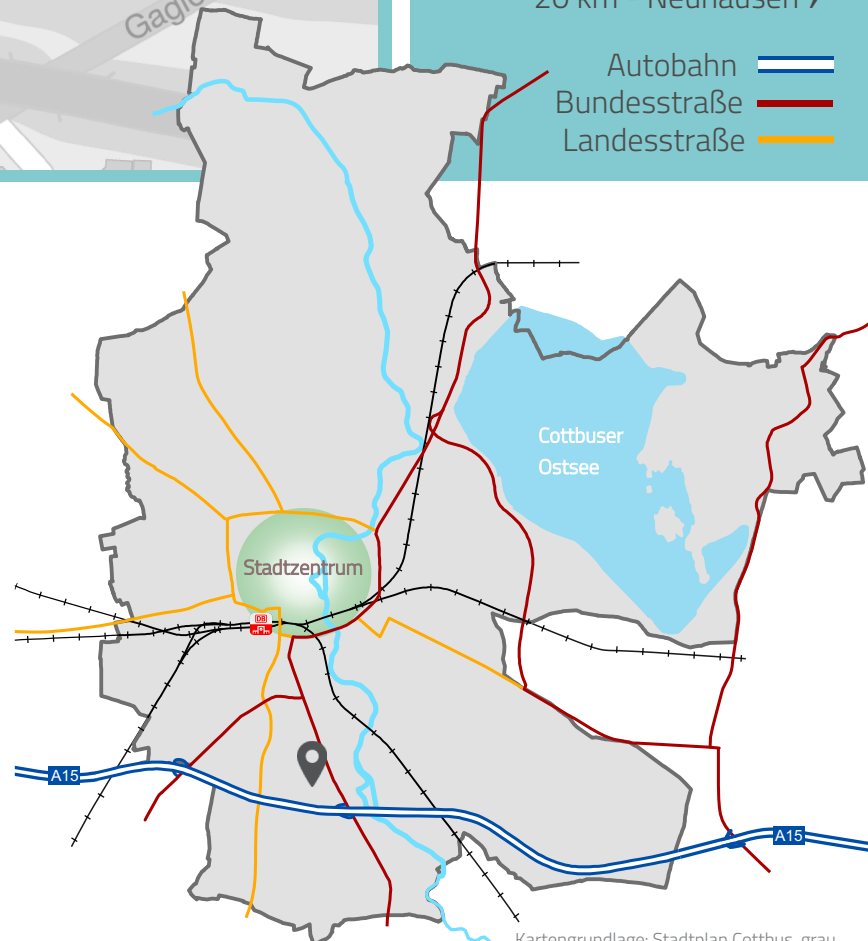
Freie Gewerbeflächen

 randerschlossen



EGC Entwicklungsgesellschaft Cottbus mbH
Am Turm 14 ▪ 03046 Cottbus

☎ 0355 729913-0  www.egc-cottbus.de



Kartengrundlage: Stadtplan Cottbus, grau
Erstellt: 07.05.2019

©Stadtverwaltung Cottbus, FB Geoinformation und Liegenschaftskataster

Gefördert aus Mitteln des Bundes und des Landes Brandenburg
im Rahmen der Gemeinschaftsaufgabe:

„Verbesserung der regionalen Wirtschaftsstruktur“ – GRW Infrastruktur“

Dies ist kein amtlicher Auszug des Liegenschaftskatasters und darf nicht als solcher verwendet werden!